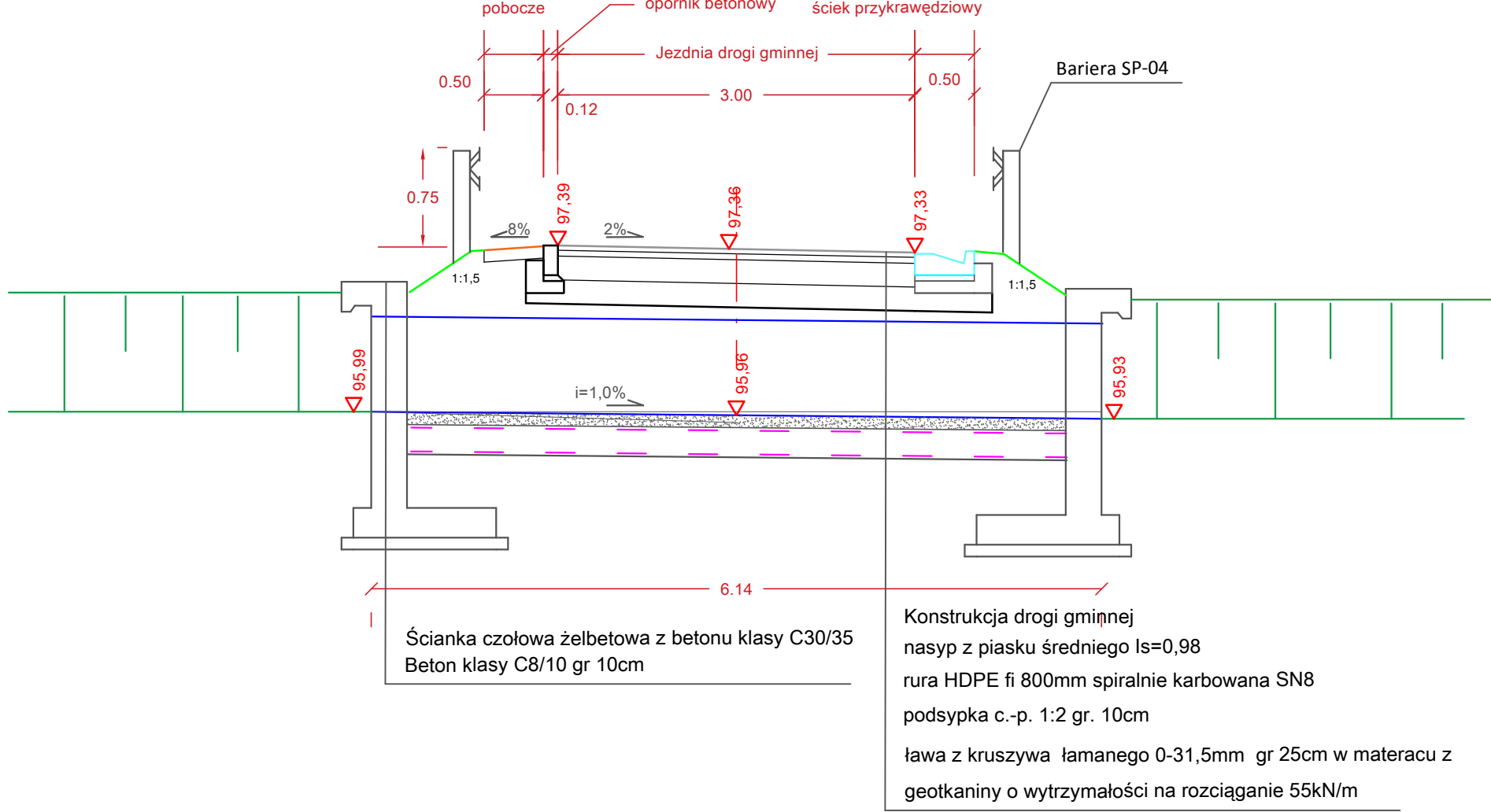
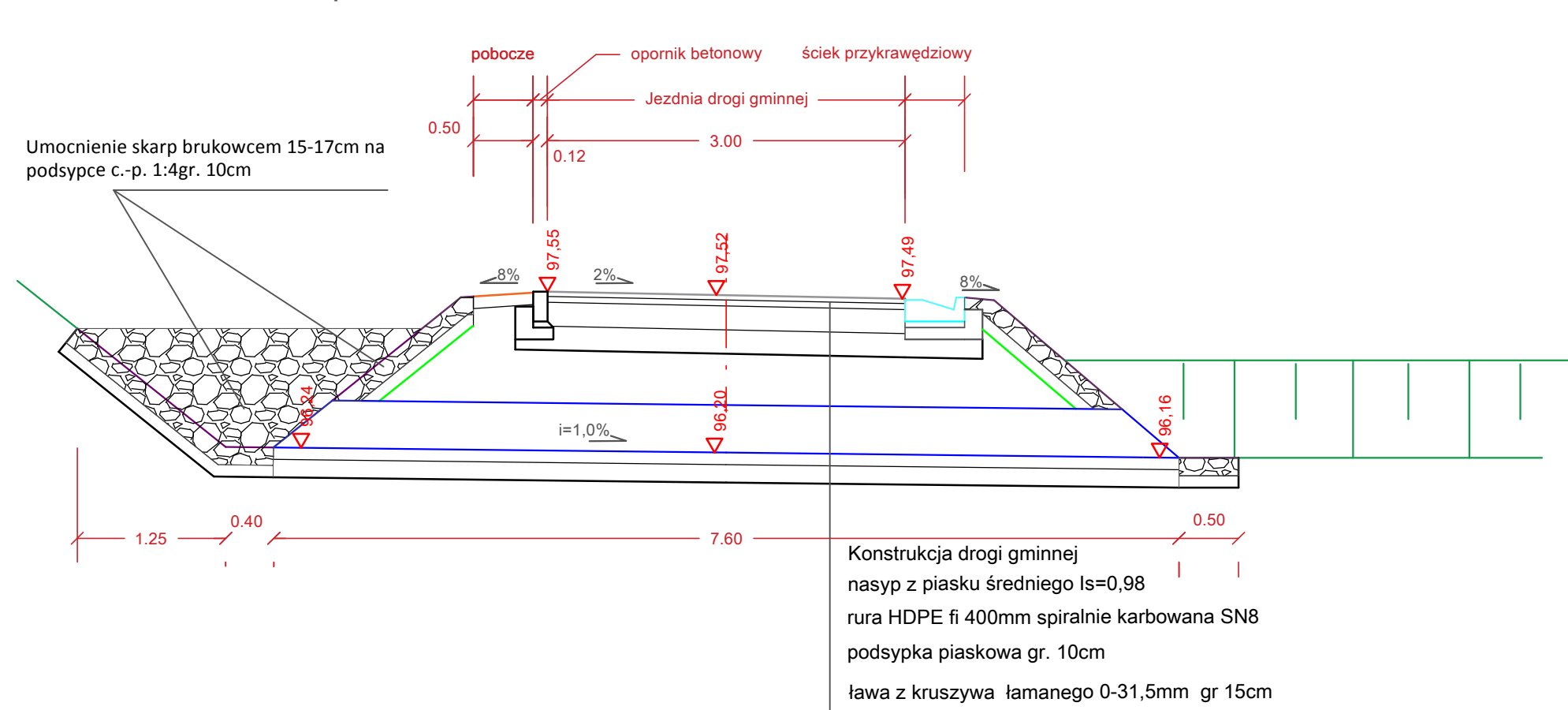


Przepust w km 0+089,89

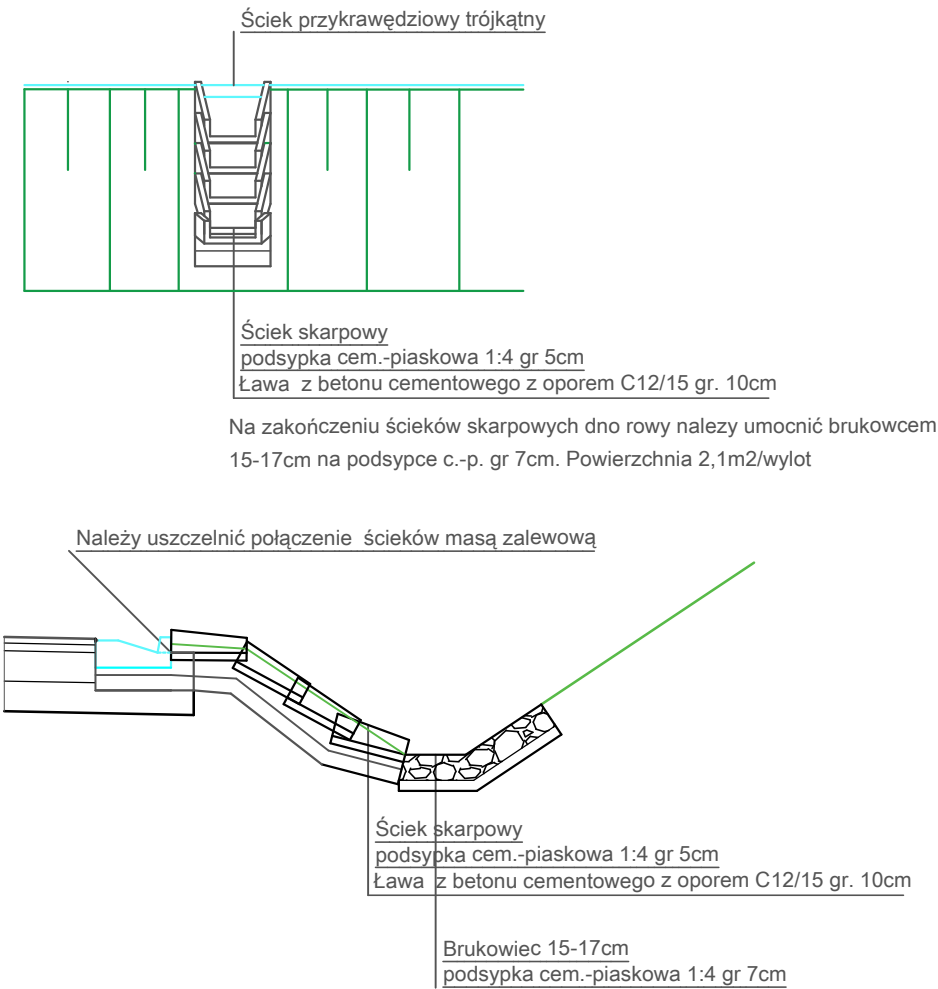


Przepust w km 0+118,97



Przekroje normalne

Ścieki skarpowe km 0+071,00



Nazwa inwestycji	Przebudowa dróg gminnych w miejscowości Mieszalki.			
Tytuł rysunku	Przekroje normalne			Data 11.2021
	Imię i nazwisko	Nr uprawnień	Podpis	Skala 1:50
Projektował:	mgr inż. Tomasz Antolak	Uprawnienia budowlane do projektowania w specjalności inżynierii drogowej bez ograniczeń nr ZAP/0021/PWBD/17		Nr rysunku 4.5